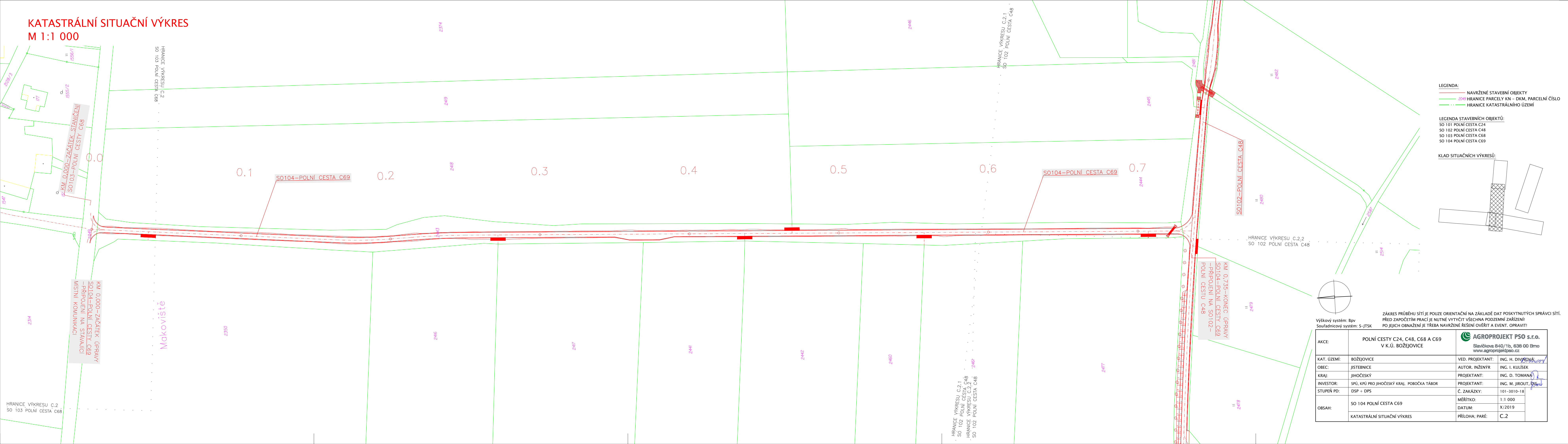


KATASTRÁLNÍ SITUACNÍ VÝKRES  
M 1:1 000



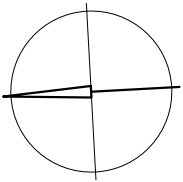
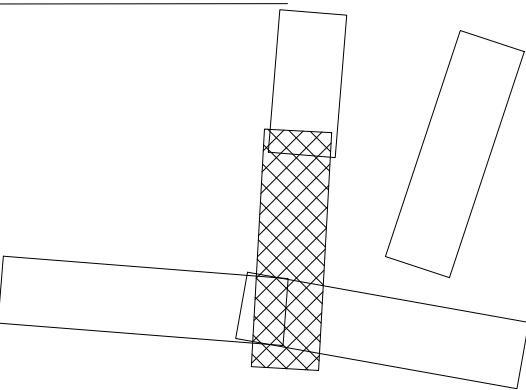
LEGENDA:

- NAVRŽENÉ STAVEBNÍ OBJEKTY
- 2049 HRANICE PARCELY KN – DKM, PARCELNÍ ČÍSLO
- HRANICE KATASTRÁLNÍHO ÚZEMÍ

LEGENDA STAVEBNÍCH OBJEKTŮ:

- SO 101 POLNÍ CESTA C24
- SO 102 POLNÍ CESTA C48
- SO 103 POLNÍ CESTA C68
- SO 104 POLNÍ CESTA C69

KLAD SITUACNÍCH VÝKRESŮ:



Výškový systém: Bpv  
Souřadnicový systém: S-JTSK

ZÁKRES PRŮBĚHU SÍTÍ JE POUZE ORIENTAČNÍ NA ZÁKLADĚ DAT POSKYTNUTÝCH SPRÁVCÍ SÍTÍ.  
PŘED ZAPOČETÍM PRACÍ JE NUTNÉ VYTÝČIT VŠECHNA PODZEMNÍ ZAŘÍZENÍ!  
PO JEJICH OBNAŽENÍ JE TŘEBA NAVRŽENÉ ŘEŠENÍ OVĚŘIT A EVENT. OPRAVIT!

AKCE:	POLNÍ CESTY C24, C48, C68 A C69 V K.Ú. BOŽEJOVICE	 <b>AGROPROJEKT PSO s.r.o.</b> Slavičkovská 840/1b, 638 00 Břežany www.agroprojektpsosro.cz	
KAT. ÚZEMÍ:	BOŽEJOVICE	VED. PROJEKTANT:	ING. H. DIVOKÝ
OBEČ:	JISTEBNICE	AUTOR. INŽENÝR:	ING. I. KULISEK
KRAJ:	JIHOČESKÝ	PROJEKTANT:	ING. D. TOMANÁ
INVESTOR:	SPÚ, KPÚ PRO JIHOČESKÝ KRAJ, POBOČKA TÁBOR	PROJEKTANT:	ING. M. JIROUT.
STUPEŇ PD:	DSP + DPS	Č. ZAKÁZKY:	101-3010-18
OBSAH:	SO 104 POLNÍ CESTA C69	MĚŘÍTKO:	1:1 000
	KATASTRÁLNÍ SITUACNÍ VÝKRES	DATUM:	X/2019
		PŘÍLOHA, PARÉ:	C.2